

Váš dopis zn.:

Ze dne:

Naše značka: SPU 225364/2024

UID: spudms00000014636129

Spisová značka: SP7762/2023-505202

Vyřizuje.: Ing. Tomáš Holas

Tel.: 725548133

ID DS: z49per3

E-mail: t.holas@spucr.cz

Datum: 7. 6. 2024

Dle rozdělovníku

SPU 225364/2024



000752664123

OZNÁMENÍ

o vyložení návrhu změn map bonitovaných půdně ekologických jednotek

Krajský pozemkový úřad pro Jihočeský kraj, Pobočka Český Krumlov, jako správní orgán věcně a místně příslušný, podle zákona č. 503/2012 Sb., o Státním pozemkovém úřadu a o změně některých souvisejících zákonů, ve znění pozdějších předpisů a podle ust. § 19 zákona č. 139/2002 Sb., o pozemkových úpravách a pozemkových úřadech a o změně zákona č. 229/1991 Sb., o úpravě vlastnických vztahů k půdě a jinému zemědělskému majetku, ve znění pozdějších předpisů, k zajištění změn map bonitovaných půdně ekologických jednotek (dále jen „BPEJ“), v souladu s ust. § 5 odst. 4 vyhlášky č. 227/2018 Sb., kterou se stanoví charakteristika bonitovaných půdně ekologických jednotek a postup pro jejich vedení a aktualizaci oznamuje, že návrh změn map BPEJ na části **k.ú. Kyselov** bude vyložen po dobu 30 dnů k veřejnému nahlédnutí

od 12.06.2024 do 12.07.2024

na Státním pozemkovém úřadu, Krajském pozemkovém úřadu pro Jihočeský kraj, Pobočce Český Krumlov a na Obecním úřadě Černá v Pošumaví, kde je možné uplatňovat po dobu 30 dnů tj. nejpozději do 12.07.2024 případné připomínky a námítky.

Krajský pozemkový úřad pro Jihočeský kraj, Pobočka Český Krumlov po vyhodnocení došlých vyjádření provede aktualizaci BPEJ. K později uplatněným připomínkám nebude přihlédnuto.

Krajský pozemkový úřad pro Jihočeský kraj, Pobočka Český Krumlov žádá tímto Obecní úřad Černá v Pošumaví o zveřejnění tohoto oznámení způsobem v místě obvyklým po dobu 30 dnů. Zároveň žádáme o předání případných námitek či připomínek k vyvěšenému návrhu změn BPEJ.

Ing. Josef Jakeš
vedoucí Pobočky Český Krumlov
Státní pozemkový úřad

OBECNÍ ÚŘAD
Černá v Pošumaví

⑤

Příloha: Návrh změnéné mapy BPEJ k vystavení

Vyvěšeno dne:

Sejmuto dne:

7.6.2024

9.7.2024

1 / 2

Kyselov 619914

9.76.41

9.36.34

99

9.36.31




9.36.24

9.36.21

99

9.50.11

Kozístrán

9.76.41	kód BPEJ
9.36.34	kód BPEJ - domapování
	linie BPEJ
	linie BPEJ - domapování
	hranice parcel
724/39	parcelní číslo
Měřítko 1 : 3 000	