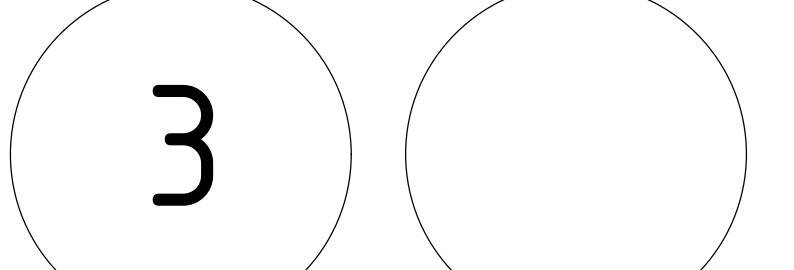
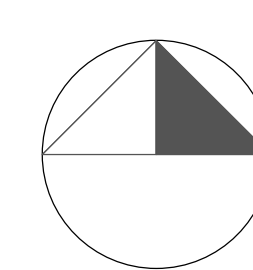
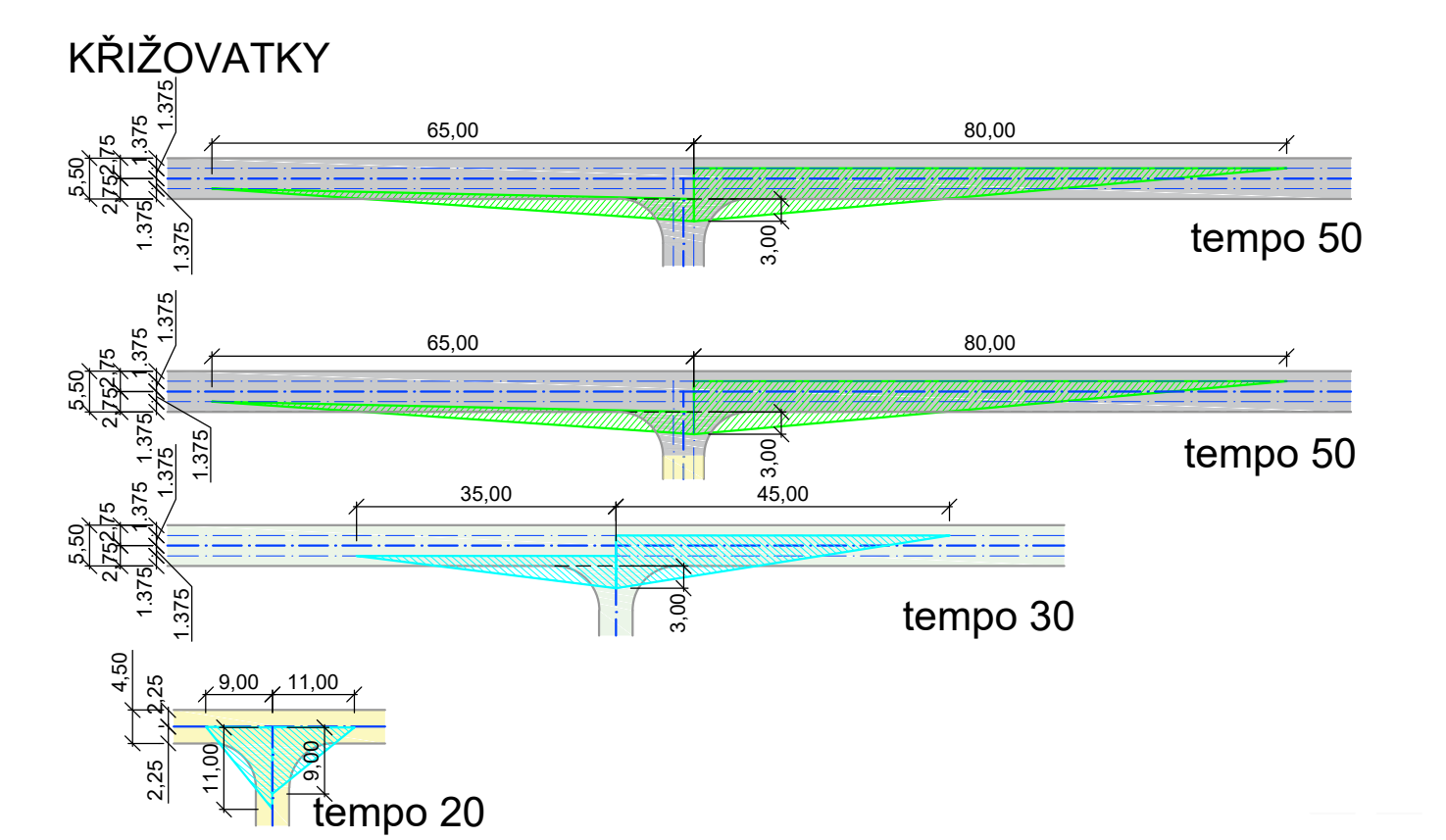
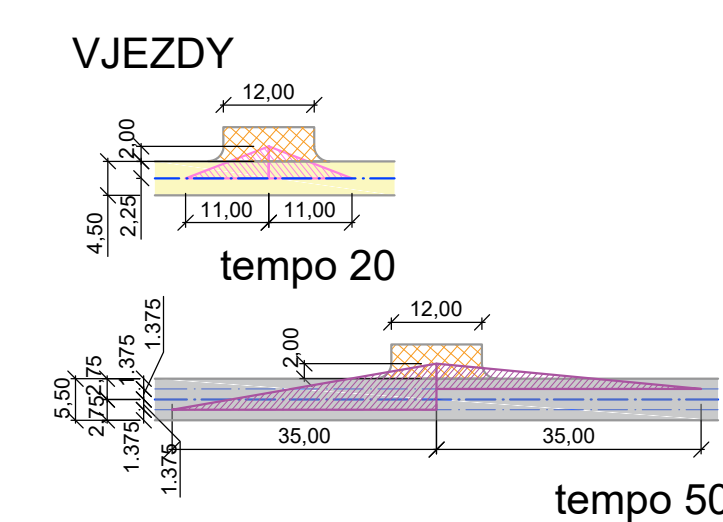


# LEGENDA

- 211/112 PARCELAČNÍ ČÍSLO
- HRANICE ŘEŠENÉHO ÚZEMÍ
- STÁVAJÍCÍ PARCELACE
- NÁVRH PARCELACE
- ULIČNÍ ČÁRA
- ČÁRA KOMUNIKACE

## DOPRAVNÍ INFRASTRUKTURA

- STÁVAJÍCÍ KOMUNIKACE  
typ C, tempo 50
- PÁTEŘNÍ KOMUNIKACE DOPROVÁZENÁ STEZKOU PRO PĚŠÍ A CYKLISTY A LINOVOU ZELENÍ S VYZNAČENÍM min. ŠÍŘEK KORIDORU V METRECH
  - KOMUNIKACE TYPU C, tempo 50, obousměrná
  - KOMUNIKACE TYPU D2, pouze chodci a cyklisté
- PÁTEŘNÍ KOMUNIKACE DOPROVÁZENÁ STEZKOU PRO PĚŠÍ A LINOVOU ZELENÍ S VYZNAČENÍM min. ŠÍŘEK KORIDORU V METRECH
  - KOMUNIKACE TYPU C, tempo 30, obousměrná
  - KOMUNIKACE TYPU D2, pouze chodci
- KOMUNIKACE V OBYTNÉ ZÓNĚ DOPROVÁZENÁ LINOVOU ZELENÍ S VYZNAČENÍM min. ŠÍŘEK KORIDORU V METRECH
  - KOMUNIKACE TYPU D1, tempo 20, obousměrná
  - výhybny pro motorová vozidla tvořena společným vjezdem nebo výhybnou
- KOMUNIKACE TYPU D2
  - stezka pro chodce, pruhy a pásy určené cyklistickému provozu, šířky 3m
  - stezka pro chodce, šířky 2,5m
- ÚČELOVÁ KOMUNIKACE
- PRŮCHOD ZÁSTAVBOU
  - KOMUNIKACE TYPU D2
- NE/SDRUŽENÉ SJEZDY NA POZEMEK
- VEŘENÁ PLOCHA
  - PODÉLNÉ PARKOVACÍ STÁNÍ
- VEŘEJNÁ PLOCHA
  - VĚTŠÍ PARKOVACÍ PLOCHY
- VÝHYBNA NA JEDNOPRUHOVÉ MÍSTNÍ KOMUNIKACI PRO OSOBNÍ AUTOMOBILY
- VJEZD DO OBYTNÉ ZÓNY TVOŘENÝ ZPOMALOVACÍM PRAHEM
- ROZHLEDOVÉ TROJÚHELNÍKY- vjezdy
- ROZHLEDOVÉ TROJÚHELNÍKY- křižovatky



PARÉ

Regulační plán Černá v Pošumaví	
VÝKRES DOPRAVNÍ INFRASTRUKTURY	
Pořizovatel	Obecní úřad Černá v Pošumaví
Objednatel	Obecní úřad Černá v Pošumaví
Zodpovědný projektant	Ing. arch. Martin Jirovský, Ph. D., ČKA 03 311
Vypracoval	Ing. Aneta Štěpáná
Datum: březen 2018	Atelier M.A.T., s. r. o.
M 1 : 1 000	