















LEGENDA:

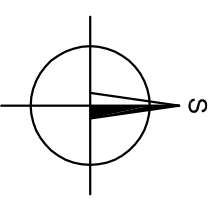
-  řešené území
-  zastavěné území
-  parcelní číslo
434/7
-  hranice parcel - stav


dopravní infrastruktura:

-  místní komunikace - STAV
-  vjezd na pozemek - sdrůžený
-  označení vjezdu na pozemek
-  koridor dle aktualizované ZUR pro umístění trasy ŠED - hranice
-  uliční čára

technická infrastruktura:

-  komunikační vedení Telefonica - STAV
-  kanalizační stoka - STAV
-  NN vedení podzemní - STAV
-  síť určena ke zrušení
-  NN vedení podzemní - NÁVRH



Zodp. projektant:	Ing. arch. Martin JIROVSKÝ, Ph.D., Převrátilská 330, Tábor 390 01	 CENTRUM SLUŽEB STARÉ MĚSTO WWW.CENTRUMSLUZEBTABOR.CZ PŘEVŘÁTILSKÁ 330, TÁBOR 390 01
Hlavní projektant:	Ing. arch. Martin JIROVSKÝ, Ph.D., Převrátilská 330, Tábor 390 01	
Vypracovali:	Ing. arch. Veronika Soukupová	
Pořizovatel:	Obecní úřad Černá v Pošumaví	
Lokalita:	Černá v Pošumaví	
Akce:	ÚS Černá v Pošumaví, lokalita č. 8, plochy SO9, VP 136	Územní studie
Obsah :	VÝKRES DOPRAVNÍ A TECHNICKÉ INFRASTRUKTURY - lokalita Loděnice	Číslo zak. : ...
		Datum : květen 2015
		Ozn. částí :
		Měřitko : 1:500
		Č. výkresu : 08
		Paré :