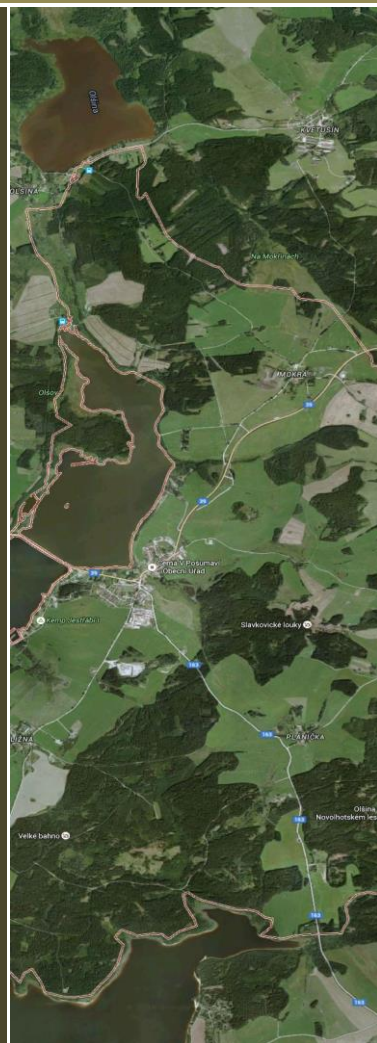



ZADÁNÍ ZMĚNY Č. 2 ÚP ČERNÁ V POŠUMAVÍ

Zpracováno podle požadavků § 47 stavebního zákona
v rozsahu dle osnovy v příloze č. 6 vyhlášky 500/2006
Sb., NÁVRH pro projednání dle ust. § 47 SZ

Ing. arch. Radek Boček



10. 4. 2017



Zadání ZMĚNY č. 2 územního plánu Černá v Pošumaví – NÁVRH PRO PROJEDNÁNÍ DLE § 47

10. dubna 2017

Pořízení změny č. 2 ÚP Černá v Pošumaví schválilo dne 3. 4. 2017 zastupitelstvo obce na svém 28. zasedání pod č. usn. 28/2017 jako bod č. 21 tohoto usnesení na základě žádosti žadatele ze dne 23. 2. 2017

zpracoval: Obecní úřad Černá v Pošumaví, Ing. arch. Radek Boček, oprávněná úřední osoba pořizovatele, osoba splňující kvalifikační požadavky pro výkon územně plánovací činnosti podle § 24 stavebního zákona

Irena Pekárková, starostka obce

Ing. arch. Radek Boček, oprávněná úřední osoba, osoba zajišťující splnění kvalifikačních požadavků pro výkon územně plánovacích činností dle § 24 stavebního zákona, v. r.

schvalující orgán: zastupitelstvo obce Černá v Pošumaví,

schváleno dne:

pod číslem usnesení:

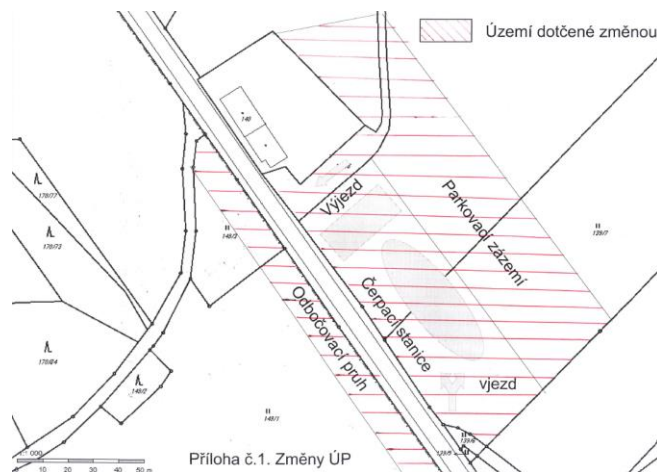
ověřil:

Irena Pekárková, starostka obce

a) vyjádřené zejména v cílech zlepšování dosavadního stavu, včetně rozvoje obce a ochrany hodnot jejího území, v požadavcích na změnu charakteru obce, jejího vztahu k sídelní struktuře a dostupnosti veřejné infrastruktury

1. Požadavky na urbanistickou koncepci, zejména na prověření plošného a prostorového uspořádání zastavěného území a na prověření možných změn, včetně vymezení zastavitelných ploch

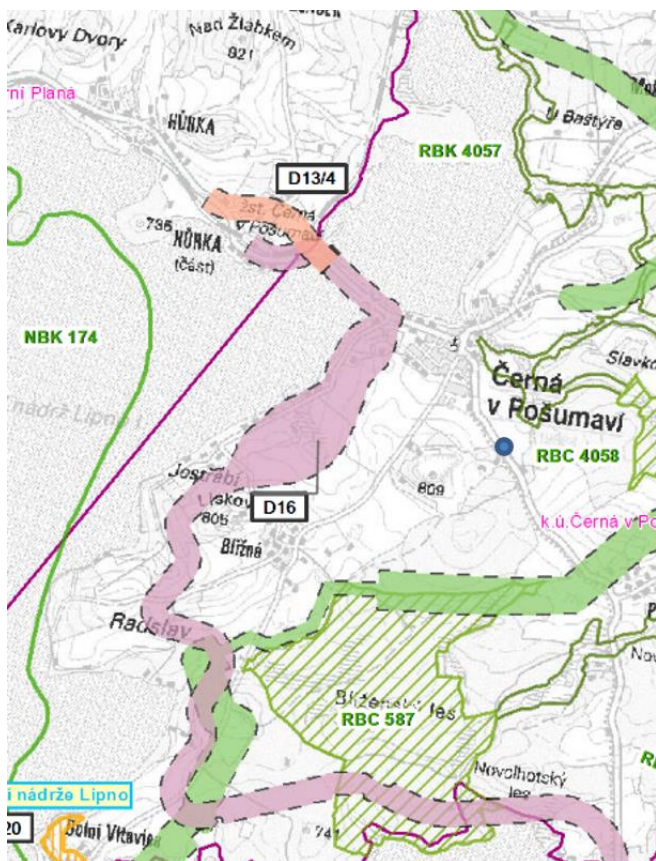
1. **Rozšíření stávající plochy plnírny a čerpací stanice LPG o provoz čerpací stanice pohonných hmot na části p.p.č. 249/3, 139/8, 149/1, 139/7, 139/1 v k.ú. Černá v Pošumaví v rozsahu dle obr. pod textem. Nic jiného předmětem změny č. 2 NEBUDE.**



Obrázek 1: zakres představy žadatele o změnu

2. Z APÚR vyplývá pro obec Černá v Pošumaví pouze povinnost respektovat specifickou oblast Šumava republikového významu, kam zasahuje měněné území této změny a dále záměr Propojení tranzitních plynovodů Transgas s tranzitní větví WAG v Rakousku – mimo měněné území změny.
3. Ze ZÚR JČK po 3. aktualizaci vyplývá pro správní území obce Černá v Pošumaví toto:
 - SOB1 Specifická oblast republikového významu Šumava
 - D13/4 Silnice I/39 - obchvat Černá v Pošumaví - Hůrka
 - D16 Šumavské elektrické dráhy
 - D/W územní rezerva - ŠED
 - Ee13 VVN 110 kV Větrní - Horní Planá
 - Ep10 Propojení tranzitních plynovodů Transgas s tranzitní větví WAG v Rakousku (z PÚR 2008 záměr P1)
 - Ep12 Kájov - Černá v Pošumaví
 - Ep26 VTL plynovod Černá v Pošumaví – Horní Planá

- SR20 Lipenská nádrž - Dolní Vltavice,
- vymezení NR-R ÚSES,



Obrázek 2: výřez ze ZÚR JČK pro Černou v Pošumaví

kdy do předpokládaného měněného území nezasahuje nic z výše uvedeného, viz obr. pod textem.

4. Z ÚAP ORP Český Krumlov, vyplývá pro správní území obce Černá v Pošumaví následující:

Záměry ze ZÚR po aktualizaci 2014

- SOB1 Specifická oblast republikového významu Šumava – podmínky musí být respektovány změnou č. 2
- D13/4 Silnice I/39 - obchvat Černá v Pošumaví – Hůrka – mimo řešené území změny
- D16 Šumavské elektrické dráhy – jen okrajově se dotkne lokality č. 2, nutno změnou respektovat
- D/W územní rezerva – ŠED – není předmětem ÚP
- Ee13 VVN 110 kV Větrní - Horní Planá – daleko mimo řešené území změny
- Ep10 Propojení tranzitních plynovodů Transgas a WAG – jen okrajově se dotkne lokality č. 2, nutno změnou respektovat
- Ep12 Kájov - Černá v Pošumaví – daleko mimo řešené území změny
- Ep26 VTL plynovod Černá v Pošumaví – Horní Planá - - daleko mimo řešené území změny

- SR20 Lipenská nádrž - Dolní Vltavice – na hranici lokality č. 2, změna trasy cyklostezky naopak odvádí tento záměr od hladiny vodní nádrže Lipno

Záměry z ÚAP JČK

- návrh čerpací stanice z PRVKUC 2008 – mimo řešení změny
- návrh ČOV z PRVKUC 2008 – mimo řešení změny
- návrh vodovodu – mimo řešení změny
- návrh kanalizace – mimo řešení změny
- návrh lokalita Těchlov – výskyt zvláště chráněných rostlin a živočichů – mimo řešení změny
- návrh D13/4 - obchvat Černá v Pošumaví – Hůrka, I/39 – mimo řešení změny
- návrh D16 - Šumavské elektrické dráhy – jen okrajově se dotkne lokality č. 2, nutno změnou respektovat
- návrh Ee13 - VVN 110 kV Větrní - Horní Planá – daleko mimo řešené území změny
- návrh Ep10 - Propojení tranzitních plynovodů - jen okrajově se dotkne lokality č. 2, nutno změnou respektovat
- návrh Ep12 - Kájov - Černá v Pošumaví – daleko mimo řešené území změny
- návrh Ep26 - VTL plynovod Černá v Pošumaví – Horní Planá – daleko mimo řešené území změny
- návrh SR20 - Lipenská nádrž - Dolní Vltavice – na hranici lokality č. 2, změna trasy cyklostezky naopak odvádí tento záměr od hladiny vodní nádrže Lipno

Vzhledem k tomu, že změna č. 2 je vyvolaná žádostí konkrétní osoby, která požaduje řešit jen uvedenou lokalitu a hradí si plně zpracování i pořízení této změny, budou problémy vyplývající z ÚAP řešeny buďto v paralelně pořizované změně č. 2, která je komplexnější, nebo v rámci připravované zprávy o uplatňování ÚP Černá v Pošumaví za uplynulé období podle ust. § 55 stavebního zákona. **Nic z výše uvedeného se navíc netýká měněného území změny č. 2** (viz přesné vymezení v příloze č. 1 tohoto zadání).

5. Ze stávajícího územního plánu Černá v Pošumaví je potřebné zejména respektovat
 - vymezení zastavitelných ploch tak, aby chom zachovali kontinuitu při návrhu koncepce rozvoje obce, právní jistotu v území a vyhnuli se potenciálním sporům o náhrady za změny v území, nepřidávat další zastavitelné plochy.
 - vymezení návrhu veřejné dopravní a technické infrastruktury.

2. Požadavky na koncepci veřejné infrastruktury, zejména na prověření uspořádání veřejné infrastruktury a možnosti jejích změn

6. Bude plně vycházeno ze stávajícího návrhu koncepce veřejné infrastruktury dle dosud platného územního plánu obce Černá v Pošumaví.
7. Návrh změny územního plánu musí respektovat vymezené záměry dopravní infrastruktury v nadřazené ÚPD, stejně tak záměry dopravní infrastruktury dle platného územního plánu.

3. Požadavky na koncepci uspořádání krajiny, zejména na prověření plošného a prostorového uspořádání nezastavěného území a na prověření možných změn, včetně prověření, ve kterých plochách je vhodné vyloučit umístování staveb, zařízení a jiných opatření pro účely uvedené v § 18 odst. 5 stavebního zákona

8. Nezměněny oproti stávajícímu územnímu plánu.

b) Požadavky na vymezení ploch a koridorů územních rezerv a na stanovení jejich využití, které bude nutno prověřit

9. Bez požadavků na plochy a koridory územních rezerv.

c) požadavky na prověření vymezení veřejně prospěšných staveb, veřejně prospěšných opatření a asanací, pro které bude možné uplatnit vyvlastnění nebo předkupní právo

10. Nebudou v rámci změny vymezovány.

d) požadavky na prověření vymezení ploch a koridorů, ve kterých bude rozhodování o změnách v území podmiňováno vydáním regulačního plánu, zpracováním územní studie nebo uzavřením dohody o parcelaci

11. Nebudou stanovovány.

e) případný požadavek na zpracování variant řešení

12. Nepředpokládá se variantní řešení.

f) požadavky na uspořádání obsahu návrhu územního

plánu a na uspořádání obsahu jeho odůvodnění včetně měřítek výkresů a počtu vyhotovení

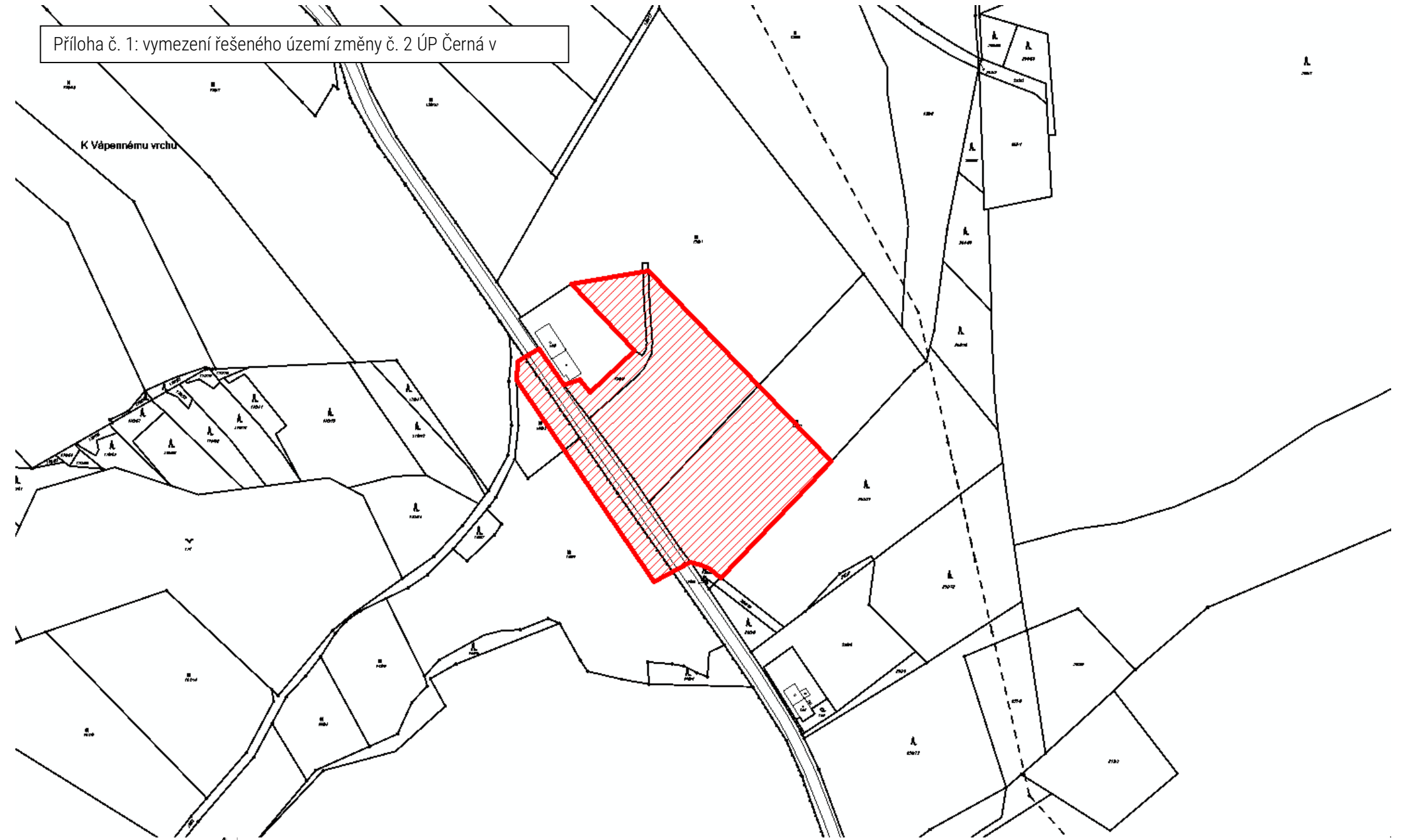
13. Textová část změny bude zpracovaná přesně a v rozsahu dle stavebního zákona včetně prováděcích vyhlášek účinných po 1. 1. 2017, maximálně stručně, jasně a jednoznačně pro výrokovou část a dostatečně odůvodněnou v části odůvodnění. Návrh změny bude zpracován metodou „vyhláška“, tj. bude uvedeno, který čl. původní ÚP se mění, doplňuje, ruší, apod. Po vydání změny bude vypracován výkres právního stavu.
14. Návrh změny ÚP bude obsahovat vyhodnocení předpokládaných důsledků územního plánu na ZPF ve smyslu přílohy č. 3 k vyhlášce č. 23/1994 Sb., kterou se upravují některé podrobnosti ochrany ZPF. Při vyhodnocení je nutné se řídit společným metodickým doporučením MMR a MŽP „Vyhodnocení předpokládaných důsledků navrhovaného řešení na zemědělský půdní fond v územním plánu“, které bylo vydáno v červenci 2011.
15. Do textové a grafické části územního plánu nebudou zpracovány návrhy ploch pro požadované potřeby dle ustanovení § 18 a § 20 vyhlášky 380/2002 Sb., k přípravě a provádění úkolů ochrany obyvatelstva, bude odkázáno na řešení dle stávajícího územního plánu.
16. Grafická část změny bude obsahovat tyto výkresy
 - č. 2 – výkres základního členění území 1 : 5 000,
 - č. 2 – hlavní výkres 1 : 5 000,
 - č. 3 – koordinační výkres 1 : 5 000,
 - č. 4 – výkres širších vztahů 1 : 25 000,
 - č. 5 – výkres předpokládaných záborů půdního fondu 1 : 5000.
17. Počet vyhotovení – 1x pro návrh dle ust. §50 SZ, 1x pro veřejné řízení dle ust. §52 SZ, 4x pro čistopis po vydání v ZO.
18. Každá etapa bude odevzdána ke kontrole pořizovateli, kterým je Obecní úřad Černá v Pošumaví, v jednom pracovním výtisku a v souborech ve formátech PDF/PNG pro grafickou část a DOCX (na vyžádání DOC) pro texty. Po vydání souhlasného písemného zápisu o převzetí.

h) požadavky na vyhodnocení předpokládaných vlivů územního plánu na udržitelný rozvoj území

19. Bude doplněno na základě stanoviska KÚ, OZZL. Pořizovatel se domnívá, že rozsah změny nemůže mít vliv, pozitivní ani negativní na stav životního prostředí ani na EVL a PO soustavy NATURA.

Příloha č. 1: vymezení řešeného území změny č. 2 ÚP Černá v

K Vápennému vrchu

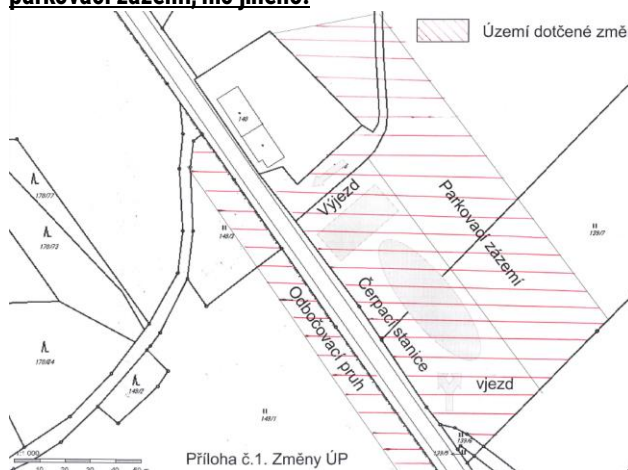


OBSAH KONCEPCE, ZEJMÉNA S OHLEDEM NA:**a. účelnost stanovených variant řešení k dosažení sledovaných cílů koncepce**

Změna č. 2 ÚP Černá v Pošumaví nebude obsahovat varianty řešení.

b. míru, v jaké koncepci stanoví rámec pro záměry a jiné činnosti, a to buď vzhledem k jejich umístění, povaze, velikosti a provozním podmínkám nebo z hlediska požadavků na přírodní zdroje

Podrobnost změny č. 2 ÚP Černá v Pošumaví je dána měřítkem původního ÚP, což je 1:5000 a dále § 43 odst. 3 zákona č. 283/2006 Sb., o územním plánování a stavebním řádu (dále jen „stavební zákon“). Územní plán je v první řadě koncepčním materiálem a jeho náplní není řešit konkrétní stavby a zařízení, ale vymezovat plochy a koridory pro jejich umístění. **Změna bude řešit pouze rozšíření plochy pro čerpací stanici PHM, odbočovací pruh a k tomu přílehlý parkovací zázemí, nic jiného.**

**c. míru, v jaké ovlivňuje jiné koncepce**

Změna neovlivní jiné koncepce. Změna bude zpracována v souladu s dokumentem s koncepcí rozvoje cestovního ruchu v oblasti Lipenska, obec Černá v Pošumaví vlastní strategický plán nemá.

d. význam koncepce pro začlenění požadavků na ochranu životního prostředí a veřejné zdraví, zejména s ohledem na podporu udržitelného rozvoje

Zadání neobsahuje požadavky na záměry, které by měly mít vliv na uplatnění požadavků na vyhodnocení vlivů na udržitelný rozvoj území.

Změna ÚP bude zpracována v souladu s cíli a úkoly územního plánování definovanými v § 18 a § 19 stavebního zákona. Jedním z cílů územního plánování je vytvářet předpoklady pro udržitelný rozvoj území, spočívající ve vyváženém

vztahu podmínek pro příznivé životní prostředí, pro hospodářský rozvoj a pro soudržnost společenství obyvatel území a taktéž ve veřejném zájmu chránit a rozvíjet přírodní, kulturní a civilizační hodnoty území. Dále jedním z úkolů územního plánování je prověřovat a posuzovat potřebu změn v území, veřejný zájem na jejich provedení, jejich přínosy, problémy, rizika s ohledem například na veřejné zdraví, životní prostředí, geologickou stavbu území, vliv na veřejnou infrastrukturu a na její hospodárné využívání. Změna, s ohledem na zajištění souladu s cíli a úkoly územního plánování, bude obsahovat požadavky na ochranu životního prostředí a veřejné zdraví, zejména s ohledem na podporu udržitelného rozvoje obsahovat, tj. budou včleněny do jeho výrokové části.

e. vliv koncepce na udržitelný rozvoj dotčeného území (včetně sociálně-ekonomických aspektů)

Zadání neobsahuje požadavky na záměry, které by měly mít vliv na uplatnění požadavků na VVURÚ. Jak je uvedeno v předchozím bodě, jedním z cílů územního plánování je vytvářet předpoklady pro udržitelný rozvoj území, spočívající ve vyváženém vztahu podmínek pro příznivé životní prostředí, pro hospodářský rozvoj a pro soudržnost společenství obyvatel území a taktéž ve veřejném zájmu chránit a rozvíjet přírodní, kulturní a civilizační hodnoty území. Změna ÚP tak pro zajištění souladu s cíli územního plánování musí tento cíl plně respektovat. Stanovené koncepce původního územního plánu Černá v Pošumaví, zejména základní koncepce rozvoje území obce, ochrany a rozvoje jeho hodnot, urbanistická koncepce včetně vymezení zastavitelných ploch, ploch přestavby a systému sídlení zeleně a koncepce uspořádání krajiny budou tomuto cíli podřízeny, tzn. rozvojem území obce a jeho prostorovým uspořádáním a taktéž využíváním krajiny by nemělo docházet k ohrožení udržitelného rozvoje území. Tento cíl je zachován i pro návrh této změny, neboť změna ÚP Černá v Pošumaví bude v souladu s cíli územního plánování hodnoty přírodní, kulturní a civilizační v území dále rozvíjet.

f. problémy životního prostředí a veřejného zdraví, které jsou závažné pro koncepci

Územně analytické podklady obce s rozšířenou působností Český Krumlov definovaly tyto problémy k řešení v územně plánovací dokumentaci, které se však týkají celého správního území obce Černá v Pošumaví mimo předpokládané měněné území změny č. 2:

- Silnice I. třídy prochází zastavěným územím obce
- Špatný technický stav komunikací
- Špatná dopravní obslužnost veřejnou dopravou
- Překračování omezené rychlosti
- Znečištění vodních ploch a vodních toků
- Snižování počtu obyvatel
- Nedostatečná péče o seniory
- Přítomnost brownfields, opuštěných (výrobních) areálů a staveb

- Nedostatek volných pozemků pro stavbu rodinných domů
- Nekvalitní zázemí pro cestující veřejnou dopravou
- Absence vodovodu v osadách a na samotách
- Absence kanalizace
- Absence ČOV
- Špatná dopravní dostupnost
- Šumavská elektrická dráha je vnímána jako problém
- Území ekologických rizik
- Poddolované území
- Ohrožení povodněmi

Výše uvedené problémy a jejich řešení nevyžadují zpracování vyhodnocení vlivů na udržitelný rozvoj. **Konkrétní řešení rozšíření čerpací stanice PHM lze případně řešit v rámci dokumentace EIA.**

g. význam koncepce pro implementaci požadavků vyplývajících z právních předpisů Evropského společenství týkajících se životního prostředí a veřejného zdraví (např. plány a programy v oblasti odpadového hospodářství nebo ochrany vod).

ÚP Černá v Pošumaví již nyní obsahuje koncepci uspořádání krajiny a koncepci veřejné infrastruktury, v níž je řešena mj. technická infrastruktura (např. odkanalizování území, zásobování vodou, nakládání s odpady). Návrh těchto koncepcí zohlední platné právní předpisy České republiky. Tímto respektováním je tak zajištěno zohlednění právních předpisů Evropského společenství týkajících se životního prostředí a veřejného zdraví implementovaných do právních předpisů České republiky.

Změna č. 2 tento návrh respektuje a nemění.

Nad rámec běžné praxe bude navíc v případě potřeby do výkresové části dokumentace doplněna vlajka Evropské unie, příp. i další požadované symboly.

d. rizika pro životní prostředí a veřejné zdraví vyplývající z provedení koncepce (např. při přírodních katastrofách, při haváriích)

ÚP Černá v Pošumaví je zpracován v souladu s úkoly územního plánování definovanými v § 19 stavebního zákona. Jedním z těchto úkolů je vytvářet v území podmínky pro snižování nebezpečí ekologických a přírodních katastrof a pro odstraňování jejich důsledků. Pro zajištění splnění tohoto úkolu již stávající platný a účinný ÚP Černá v Pošumaví mj. obsahuje stanovení podmínek ochrany před povodněmi, protierozní opatření, a další opatřená související opatření v krajině (např. návrh alejí a interakčních prvků). Změna č. 2 to nijak nemění.

e. závažnost a rozsah vlivu (počet obyvatel, který by mohl být pravděpodobně zasažen)

Zadání změny neobsahuje požadavky na záměry, které by měly mít vliv na uplatnění požadavky na VVURÚ. Změna ÚP nebude vymezovat záměry, které by mohly mít negativní vliv na obyvatele řešeného území. Jak z výše uvedeného vyplývá, snahou změny územního plánu je nastavit takové podmínky v území, které povedou k zachování, případně zlepšení stavu území. Zadání neobsahuje požadavky na záměry, které by měly mít vliv na uplatnění požadavky na VVURÚ.

f. důležitost a zranitelnost oblasti, která by mohla být zasažena, s ohledem na:

- zvláštní přírodní charakteristiku nebo kulturní dědictví,**
- hustotu obyvatel, osídlení a míru urbanizace,**
- překročení norem kvality životního prostředí nebo mezích hodnot,**
- kvalitu půdy a intenzitu jejího využívání.**

Ad i.

Návrh změny nemůže mít tedy vliv na plochy NP, CHKO, PP, NATURA2000, KPZ, biosférické rezervaci plochy, MZCHU, plochy dle Ramsarské úmluvy.

Ad ii. Obec má 845 obyvatel (k 1.1.2016), správní území má rozlohu 50,37 km², hustota obyvatel dosahuje hodnoty 16,775 obyv./km², což je velice nízká hodnota odpovídající příhraničí a umístění obce ve specifické oblasti republikového významu SOB1 Šumava. Z AZÚR vyplývají pro tuto rozvojovou oblast následující zásady pro územně plánovací činnost:

- podporovat řešení směřující k vyváženosti zájmů ochrany přírody a zájmů na rozvoj socioekonomických aktivit a na rozvoj sportovního a rekreačního využívání oblasti, např. podpora rozvoje cyklostezek, běžeckých tras (např. záměru „bílá stopa“ na Šumavě), inline tras (např. záměru inline dráhy ve Stožci), záměru zoologického programu na Šumavě, apod.,
- stanovit podmínky pro citlivé a přijatelné využití rekreačního potenciálu oblasti s ohledem na nejcennější území s ochranou přírody,

CHARAKTERISTIKA VLIVŮ KONCEPCE NA ŽIVOTNÍ PROSTŘEDÍ A VEŘEJNÉ ZDRAVÍ A CHARAKTERISTIKA DO-TČENÉHO ÚZEMÍ, ZEJMÉNA S OHLEDEM NA:

a. pravděpodobnost, dobu trvání, četnost a vratnost vlivu

ÚP Černá v Pošumaví, stejně jako změny č. 2, je zpracována na neurčitou dobu, může však být v budoucnu měněn s ohledem na stav území. Vliv územního plánu Černá v Pošumaví a této změny č. 2 na životní prostředí a veřejné zdraví tak není časově ohraničen.

b. kumulativní a synergickou povahu vlivu

Vzhledem k rozsahu změny č. 2 lze vyloučit, jde pouze o rozšíření plochy ČS PHM na výjezdu z Černé v Pošumaví směrem na Frymburk.

c. přeshraniční povahu vlivu

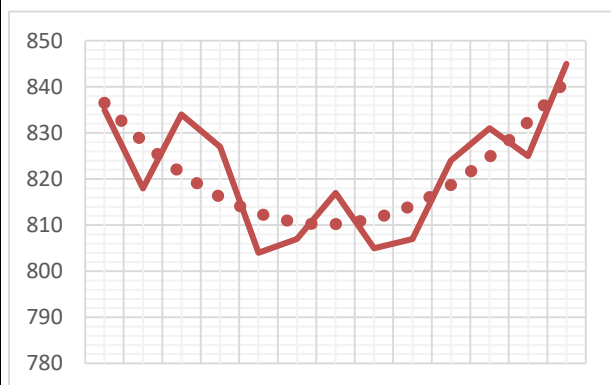
Záměry obsažené v návrhu zadání změny nebudou mít přeshraniční vliv.

- podporovat zkvalitnění a zlepšení dopravní dostupnosti území, a to vzhledem ke specifickým podmínkám území, i formou rozvoje ekologické železniční dopravy, např. lehké železnice, zejména v rámci projektu Šumavských elektrických drah,
- vzhledem ke specifickým podmínkám tohoto příhraničního území vytvořit podmínky pro zkvalitnění přeshraničních vazeb, a to zejména v oblasti turistického a cestovního ruchu, vytvořením dostatečně husté sítě hraničních přechodů, ale také např. umožněním propojení rekreačních středisek, apod.,
- situovat hlavní póly a střediska socioekonomického a hospodářského rozvoje zejména v rámci rozvojové osy Severojižní - Pasovské a do dalších středisek osídlení a do středisek cestovního ruchu, do ostatních částí území situovat zejména rozvoj sportovně rekreačních aktivit s ohledem na socioekonomické potřeby rozvoje kraje a s ohledem na přírodní hodnoty území.

Z hlediska postavení obce v sídelní struktuře se jedná o obec, kterou lze charakterizovat jako centrum mikroregionu, které plní funkci spádového centra z hlediska nabídky služeb, občanské vybavenosti a zaměstnání.

Z hlediska vývoje počtu obyvatel dochází od roku 2008 k postupnému nárůstu počtu obyvatel, což je pozitivní a unikátní trend v rámci Jihočeského kraje, nicméně přirozený a běžný v oblasti turisticky velmi atraktivního Lipenska.

2	2	2	2	2	2	2	2	2	2	2	2	2
0	0	0	0	0	0	0	0	0	0	0	0	0
0	0	0	0	0	0	1	1	1	1	1	1	1
4	5	6	7	8	9	0	1	2	3	4	5	6
8	8	8	8	8	8	8	8	8	8	8	8	8
3	1	3	2	0	0	1	0	0	2	3	2	4
5	8	4	7	4	7	7	5	7	4	1	5	5



Ad iii. Správním územím obce Černá v Pošumaví se podle územně analytických podkladů obce s rozšířenou působností Český Krumlov nenachází v oblasti se zhoršenou kvalitou ovzduší. V zadání změny není uplatněn požadavek na

vymezení nebo rozšíření skládky, spalovny, odkaliště, objektu s umístěnými nebezpečnými látkami skupiny A nebo B, spalovny, ploch výroby a skladování nebo zemědělské výroby mající negativní vliv na své okolí nebo jiného záměru, který by mohl mít potenciálně negativní vliv na životní prostředí, překročení norem kvality životního prostředí nebo mezních hodnot.

Ad iv. Změna bude vymezovat nové zastavitelné plochy ve velmi malém v rozsahu a v návaznosti na stávající již zastavěné plochy čerpací stanice pohonných hmot.

g. dopad na oblasti nebo krajiny s uznávaným statusem ochrany na národní, komunitární nebo mezinárodní úrovni.

Mimo měněné území změny.

PŘEDPOKLÁDANÝ PŘÍNOS POSOUZENÍ KONCEPCE VE VZTAHU K POSOUZENÍ JINÝCH KONCEPCÍ ZPRACOVÁVANÝCH NA ODLIŠNÝCH ÚROVNÍCH V TÉŽE OBLASTI.

Jak je uvedeno výše, ÚP Černá v Pošumaví a bude respektovat

Strategický plán obce Černá v Pošumaví

Doposud nebyl zpracován. Záměr je ale v souladu se strategickými dokumenty rozvoje CR v oblasti Lipenska.

Rozvoj vodovodů a kanalizací na území Jihočeského kraje

Vodovod:

Obec Černá v Pošumaví (750,00 – 726,00 m. n. m.) je v plné míře zásobena pitnou vodou z vodovodu pro veřejnou potřebu, a to včetně objektů rekreace a autokempů. Tábořiště „Olšiny“ má vlastní zdroj vody – 2 vrty o celkové vydatnosti 1,0 l/s. Vodovodní síť obce, vybudovaná převážně z litiny, oceli a PVC, je součástí obecního vodovodu. Zdrojem vody jsou vrt Slavkovice o vydatnosti 2,0 l/s.

Provozovatelem vodovodu je v současné době ČEVAK a.s.. Zdrojem požární vody pro obec je vodárenská nádrž Lipno I.

Pro zlepšení současného stavu sítě je vhodné realizovat samostatný výtlačný řad z ČS „Černá – náves“ do vodovodů, stejně jako rekonstruovat ČS a zřídit II. tlakové pásmo. Prvním zdrojem pitné vody je vrt HJ-5 s vydatností 14 l/s. Druhým zdrojem je Štola Josef s vydatností 13 l/s. Z vrtu HJ-5 bude voda dopravena výtlačným řadem do VDJ Lískovec. Ze Štoly Josef bude voda napojena do výtlačného řadu z vrtu HJ-5.

Dále se navrhuje obnova stávajícího vodovodní sítě včetně objektů.

Kanalizace:

Obec Černá v Pošumaví se nachází v CHKO Šumava, CHOPAV Šumava a ochranném pásmu II.b vodního zdroje

Lipno. V současnosti má vybudován smíšený systém odvádění splaškových vod, tvořený z 90% jednotnou a z 10% oddílnou (splaškovou) kanalizací.

Splaškové odpadní vody z celé obce včetně objektů rekreace jsou (po odlehčení v OK-1 a OK-2 do Černého potoku) touto kanalizací odváděny na mechanicko-biologickou čistírnu odpadních vod obce, ležící na severovýchodním okraji obce, na břehu Lipna. Kanalizace o celkové délce 7,4 km byla budována postupně, převážně z trub betonových a kameninových o profilech 200 až 500. Stav sítě je vyhovující, s výjimkou starších a slabě dimenzovaných stok (průběžně se vyměňují). Čistírna odpadních vod Černá v Pošumaví, umístěná na břehu Lipenského jezera při ústí Černého potoku, byla dokončena v roce 1993. Je provozována jako mechanicko-biologická, typu „HYDROTECH“, s denitrifikací, nitrifikací a přidavným srážením fosforu. Obec má vydáno Rozhodnutí o povolení VH díla „ČOV Černá v Pošumaví“ a s tím spojeného nakládání s vodami dle zákona č.138/73 Sb., č.j. ŽP 2430/92-Hč-235 ze dne 16.11.1992 a Kolaudační rozhodnutí VH díla „ČOV Černá v Pošumaví“, č.j. ŽP 5060/94-Ža ze dne 9.12.1994 (toto na dobu neurčitou). Provozovatelem kanalizace včetně ČOV je ČEVAK a.s.

Obec Černá v Pošumaví uvažuje s rozšířením kanalizační sítě pro napojení výhledové zástavby v rozsahu dle schváleného územního plánu; případná nově budovaná kanalizace bude převážně oddílného typu, s napojením na stávající sběrače a odvedením na stávající ČOV. S ohledem na stav části kanalizační sítě, doporučuje se v této lokalitě postupná rekonstrukce stávající kanalizační sítě včetně objektů. Vzhledem k předpokládanému nárůstu připojených obyvatel na kanalizaci se navrhuje rozšíření kanalizační sítě.

Koncepci optimalizace dopravní sítě na území Jihočeského kraje

Pro řešené území vyplývá pouze následující:

- Úsek Černá v Pošumaví – Vřesná – důvodem je zastoupení stavbou II/163 Černá v Pošumaví – Frymburk; není předmětem řešení změny č. 2.